

# LA MONT FURLANE

Laboratori di furlan

La gjeografie (dal grêc GEO: tiere e GRAPHEIN: scrivi e descrivi) e je la sience che e studie la superficie de Tiere, soreduet rapuartade ae presince e aes ativitâts dal om.

## STRUTTURE DE NESTRE REGION DAL PONT DI VISTE FISIC

Cheste e je la nestre region, traversade dal flum Tiliment.



*Scrîf i nons par talian.*

- |                                     |   |
|-------------------------------------|---|
| • Alpis Cjargnelis                  | • |
| • Alpis Juliiis                     | • |
| • Prealpis Cjargnelis               | • |
| • Prealpis Juliiis                  | • |
| • Anfiteatri morenic                | • |
| • Alte planure occidentâl (Magrêts) | • |
| • Alte planure orientâl             | • |
| • Basse planure occidentâl          | • |
| • Basse planure orientâl            | • |
| • Zone de lagune                    | • |
| • Cjars                             | • |

**ZONE DES ALPIS**

La zone des Alpīs e cjape dentri lis Alpīs Cjargnelis e un piçul toc di des Alpīs Juliis; cheste part e je separade des Prealpīs dal cors alt dal Tiliment e dal so afluent, la Fele.

**ZONE DES PREALPIS**

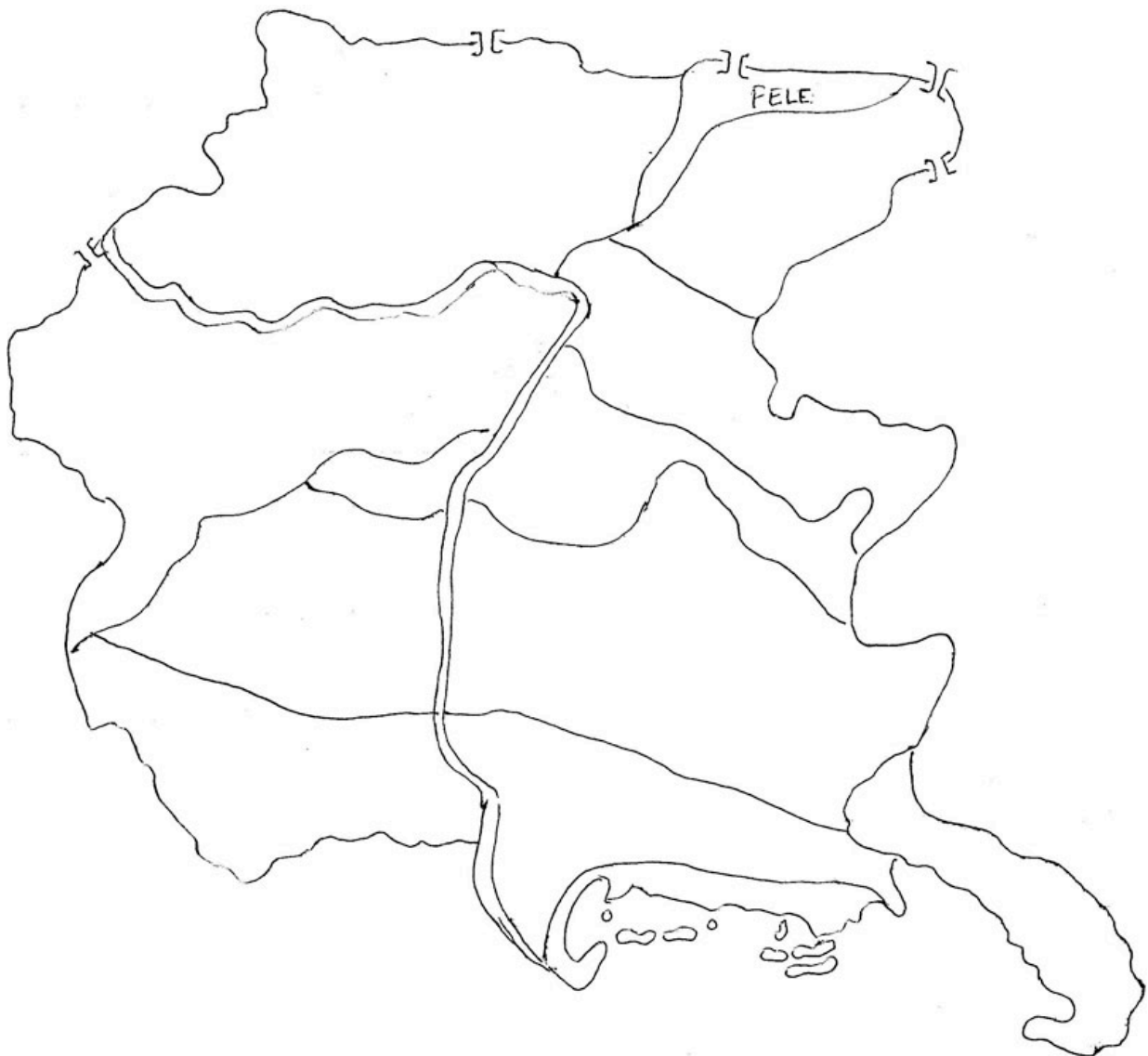
La zone des Prealpīs e comprent lis Prealpīs Cjargnelis, chês che a son tra la Plâf e il Tiliment e lis Prealpīs Juliis, che a son plui bassis e che a van dal Tiliment al Lusing.

Tra lis Alpīs e lis Prealpīs e je une difference di etât: lis monts des Alpīs a son nassudis prime di chês des Prealpīs; chestis a son vignudis fûr dal pît des Alpīs a sun di sburtadis de tiere par sot vie. Chescj sburts no son par nuie finîts, come che a àn dimostrât i taramots di Mai e di Setembar dal 1976. La part di Friûl che e cjape dentri lis Alpīs e lis Prealpīs Cjargnelis si clame *Cjargne*.

*Piture il cors dal Tiliment.*

*Piture ogni toc de region cun colôrs diferents.*

*Taie i tocs e torne a metju tal puest just.*



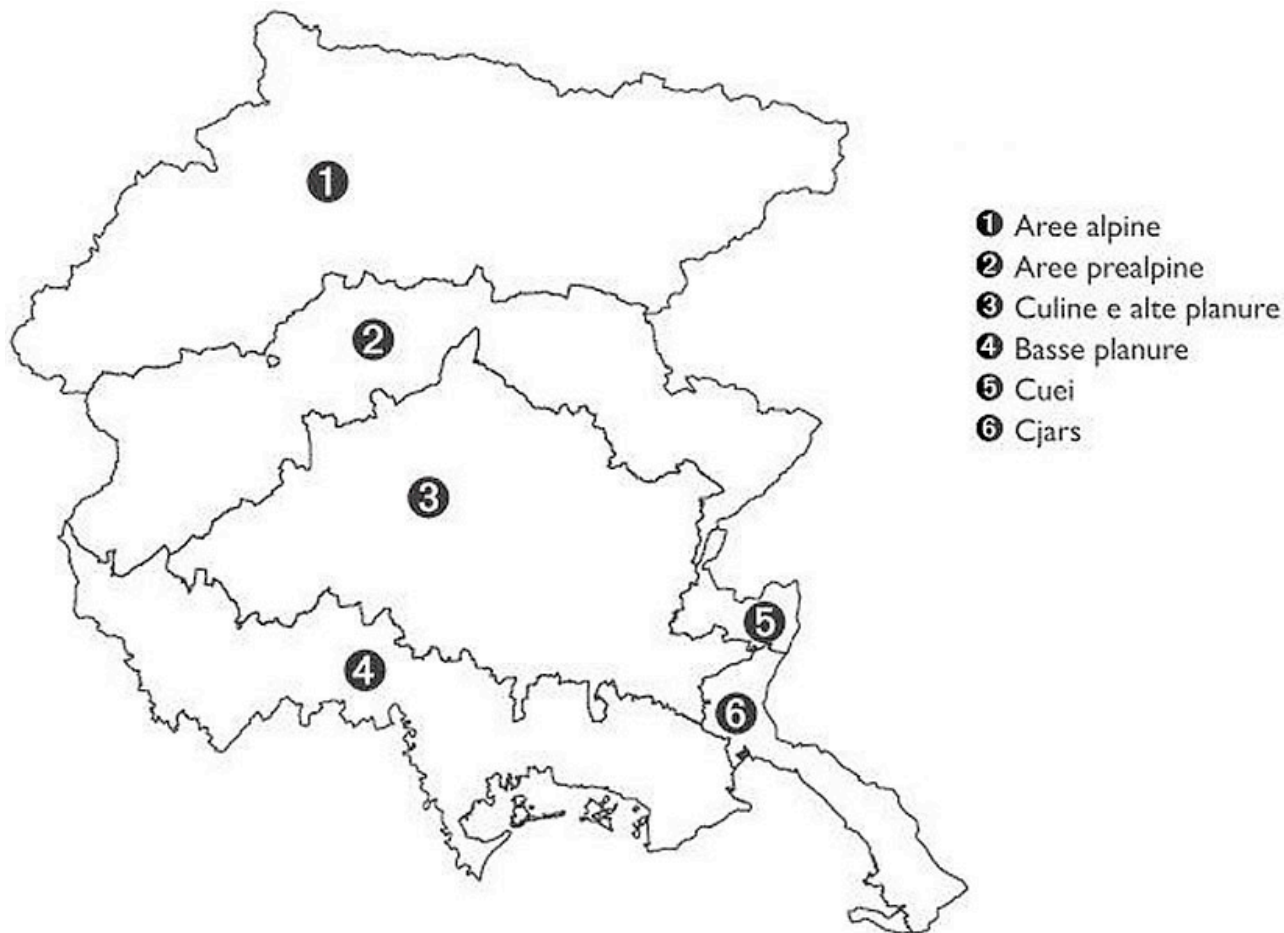
Met i tocuts al puest just:



**LA MONT: AMBIENT E NATURE\***


La nestre region e je cuvierte di monts pal 43% dal so teritori: a son lis Alps Cjargnelis e lis Alps Juliis. Lis Alps Cjargnelis a van di ovest a est fintremai ae Siele di Cjamparòs. La mont plui alte al è il Colians che al rive a une altece di 2781 metris. Te part nord orientâl de nestre region o cjatìn lis Alps Juliis, cul Jôf di Montâs, il Jôf Fuart e la Mont Cjanine.

*Piture su la cjarte la fasce des monts.*



*Il cuadrât al rapresente il teritori de nestre Region.*

*Piture 43 cuadreluts: ce rapresentino?*



\*(gjavât fûr di La Mont Furlane - *Il gno cuader di lavôr*– Consorzi Universitari dal Friûl)

*Piture cun colôrs diferents lis Alps Cjargnelis e lis Alps Juliis.*

*Segne cuntun triangulut ros la posizion dal Colians.*

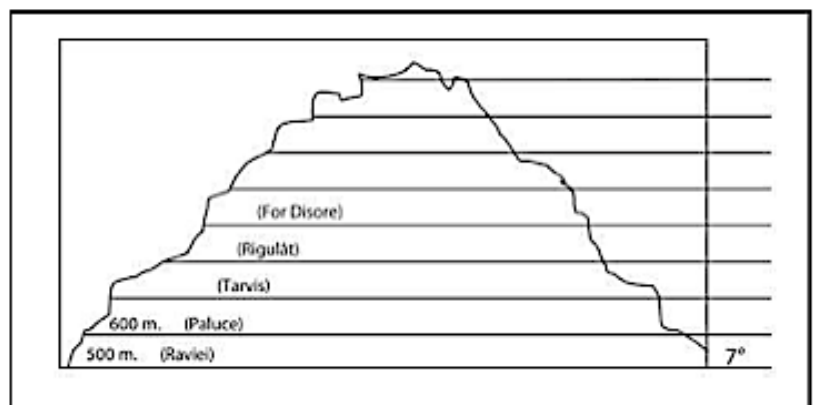


## IL CLIME

*Scrîf la temperadure aes diviersis altecis*

In montagne i Unviers a son luncs e frêts e lis Istâts a son curtis e frescjis. Lis precipitazions (ploie e nêf) a son une vore bondantis e a capitin dispès. Man a man che si va sù, la temperadure si sbasse e e va jù di 1 grât ogni 100 metris di altece.

Cu la altece la fuarce dal aiar e aumente e cussì ancje lis precipitazions, soledut la nêf.






## IL BOSCO

Man a man che si va sù, in montagne, il bosc al cambie: a ogni altece si cjatin arbui diferents.

- Sot dai 1000 metris: cjastinârs, rôl, pôl blancs
- Parsore dai 1000 metris: faiârs, peçs, pins, laris
- Sot dai 2000 metris: boscuts di zenevre e rose di mont
- Plui in sù: musclis e lichens
- Su la cime: crets e nêf

*Scrîf intes etichetis ce che tu cjatis a ogni altece.*



## IL BOSCO DI TARVIS



Il bosc di Tarvis al è il plui grant de Italie: al è logât in dute la Val Cjanâl fin sui confins cu la Austrie e la Slovenie; al cjape dentri i comuns di Pontebè, Malborghet-Valbrune e Tarvis. Si trate di une des areis naturalistichis plui impuartantis de Italie pe sô vegetazion e pe ricjece de faune salvadie, soredut stambec, cîerf, cjamoç, gjâl cedron e gjâl forcel. Une vore impuartante e je la presince dal ors e de linç.

### Lis funzions dal bosc



Il bosc al protêç il teritori e al rint plui buine la cualitât dal aiar. Soredut cuant che si è dongje des citâts, i boscs a fasin tant che un grant filtri che al purifiche l'aiar, sei cul procès de fotosintesi, sei cu la capacitât des plantis di incamarâ i pulvins che a si cjatin intal aiar.

Il bosc al da valôr al paisaç e al svicine l'om ae nature. Il bosc, pe sô bielece al è l'ambient dulà che cun plui facilitât l'om al cjape contat cu la nature vint pàs e cuiete e ocasion par studiâ e ricercjâ.

Il bosc al prodûs legnam e lavôr.

La funzion economiche plui impuartante dal bosc e je al produzion di legnam. Il bosc al è ancjemò in di di vuê une risorse economiche impuartante.

